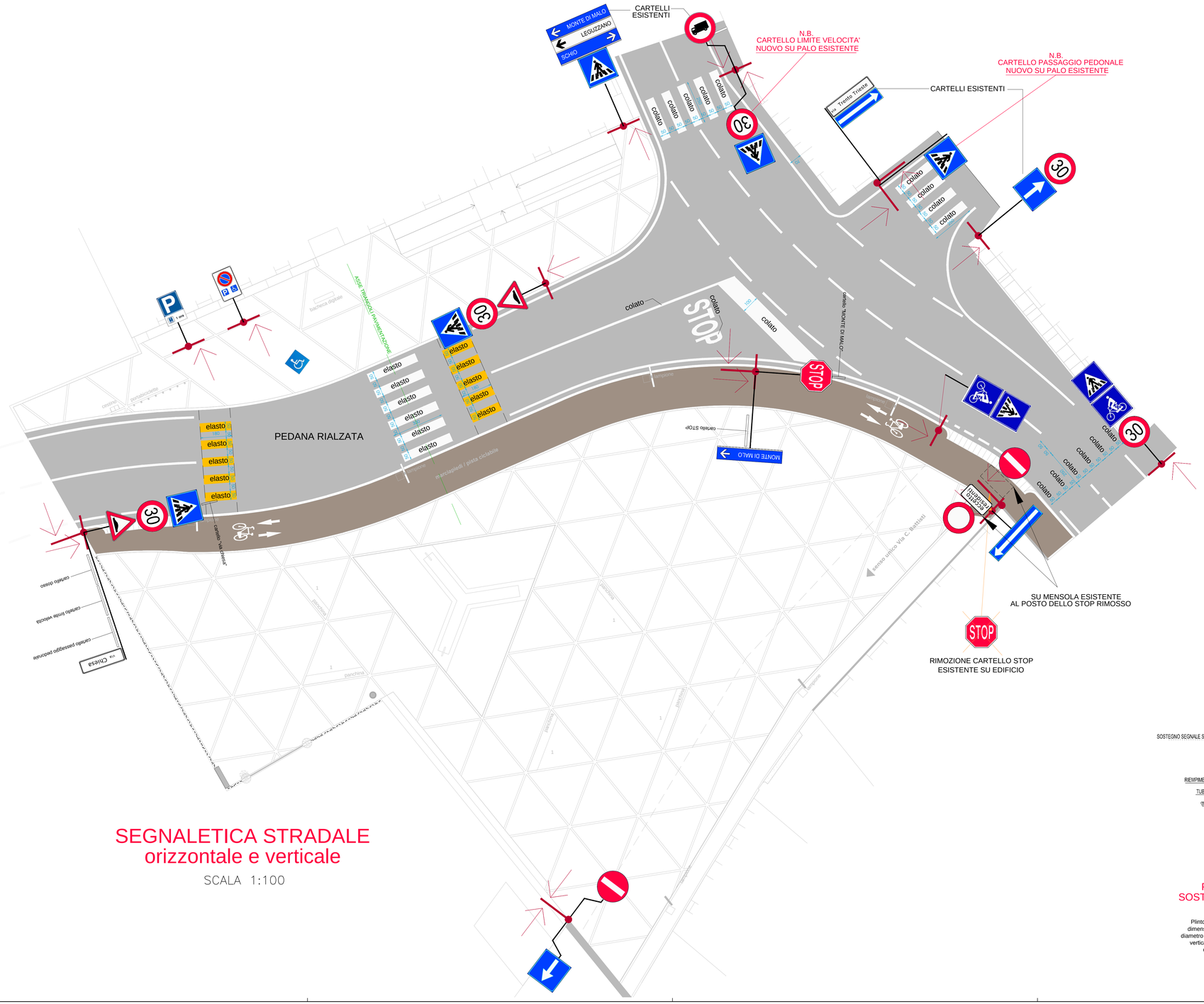


# SEGNALETICA STRADALE
## orizzontale e verticale

SCALA 1:100

## LEGENDA SEGNALETICA ORIZZONTALE:

colato — STOP
SCRITTA STOP CON STRISCIA D'ARRESTO
Segni diversi dalle strisce in colato plastico *(VE23.3-F.16.027.a)*

colato colato colato
ATTRAVERSAMENTO PEDONALE (altri)
Segni diversi dalle strisce in colato plastico *(VE23.3-F.16.027.a)*

elasto elasto elasto
ATTRAVERSAMENTO PEDONALE (fronte municipio)
Segnaletica permanente in laminato elastoplastico *(VE23.3-F.16.023.a)*

elasto elasto elasto
SEGNALAZIONE DI RAMPA SU DOSSO COLORE GIALLO
Segnaletica permanente in laminato elastoplastico *(VE23.3-F.16.023.a)*

colato
STRISCE DELIMITAZIONE CORSIE 12 CM *(VE23.3-F.16.027.b)*
Colato plastico

STRISCE DELIMITAZIONE CORSIE 12 CM *(VE23.3-F.16.001.a)*
Vernicie rifrangente post spruzzata

SIMBOLO BICICLETTA A TERRA + FRECCIE DIREZIONALI
Figura II 442/b Art 140 Art. 148 "Simboli sulla pavimentazione"
Segni diversi dalle strisce *(VE23.3-F.16.003.a)*
Figura II 438/b Art. 147 "Forma e dimensioni dalle frecce direzionali"

INDICATORE A TERRA PER PARCHEGGIO DIVERSAMENTE ABILI
Dim. 100x100

## LEGENDA SEGNALETICA VERTICALE:

SOSTEGNO METALLOCO 60 MM DIRITTO O SAGOMATO (VE23.3-F.18.002.b - VE23.3-F.18.002.d )

STOP — FERMARSI E DARE PRECEDENZA (Fig. II 37 - Art. 107) (VE23.3-F.17.004.a)

SENSO VIETATO (VE23.3-F.17.002.d) (Fig. II 47 - Art. 116)

DIVIETO DI TRANSITO (VE23.3-F.17.002.d) (Fig. II 46 - Art. 116)

TRANSITO VIETATO AI VEICOLI > DI 3,5 t (Fig. II 60/a - Art. 117)

DOSSO - (VE23.3-F.17.001.c) (Fig. II Art.85)

30 — LIMITE MASSIMO DI VELOCITA' (VE23.3-F.17.002.d) (Fig. II 50 - Art. 116)

SENSO UNICO FRONTALE (VE23.3-F.17.003.b) (Fig. II 349 - Art. 135)

SENSO UNICO PARALLELO (VE23.3-F.17.007.a) (Fig. II 348 - Art. 135)

ATTRAVERSAMENTO PEDONALE (VE23.3-F.17.003.b) (Fig. II 303 - Art. 135)

ATTRAVERSAMENTO CICLABILE (VE23.3-F.17.003.b) (Fig. II 324 - Art. 135)

P — PARCHEGGIO (VE23.3-F.17.003.b) (Fig. II 76 - Art. 120) (VE23.3-F.17.003.b)

P 1 ora — PARCHEGGIO CON ORARIO PRESTABILITO (VE23.3-F.17.003.b)

SOSTA CONSENTITA A PARTICOLARI CATEGORIE (Fig. II 79/a - Art. 120)

MONTE DI MALO — SEGNALE DI DIREZIONE URBANO (Fig. II 248 - Art. 128) (cartello esistente da spostare)

testi vari — CARTELLI INTEGRATIVI (VE23.3-F.17.014.b)

Chiesa — TOPONOMASTICA (cartello esistente da spostare)

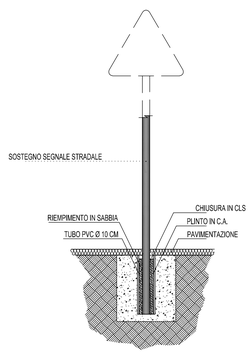


## PARTICOLARE PLINTO SOSTEGNO SEGNALI STRADALI

SCALA 1:20

Plinto in cls realizzato annegando nel getto (delle dimensioni di circa cm 40x40x40) un tubo in pvc del diametro di cm 10 e della lunghezza di cm 40.Il sostegno verticale del segnale verrà fissato con saturazione completa di sabbia bagnata e costipata.

SETTORE: ...
UFFICIO: LAVORI PUBBLICI

Timbro protocollo:

Spazio riservato alla stazione appaltante:

Progettista e Direttore dei Lavori incaricato: Ordine degli Architetti Pianificatori, Paesaggisti e Conservatori Provincia di Vicenza — CORRADO RUARO n° 929

Progettista collaboratore: Ordine degli Architetti Pianificatori, Paesaggisti e Conservatori Provincia di Vicenza — MASSIMO ZAMPIERI n° 960

Tecnico Specialista:

COMUNE DI: SAN VITO DI LEGUZZANO
PROVINCIA DI: VICENZA

# RIQUALIFICAZIONE URBANA DI PIAZZA G. MARCONI

PROGETTO ESECUTIVO



Elaborato: SEGNALETICA STRADALE
SEGNALETICA ORIZZONTALE
SEGNALETICA VERTICALE

Tavola N°: ESE.16
Data: MAGGIO 2023
Scala: 1:100 - 1:20
Sostituisce:
Committente: Stazione Appaltante: COMUNE DI SAN VITO DI LEGUZZANO
R.U.P.: Massimo Neffari geometra

Tecnici:
Progettista incaricato: CORRADO RUARO architetto
Progettista collaboratore: MASSIMO ZAMPIERI architetto
Collaboratore: DOMENICO PIOTTO architetto

Studi di ARCHITETTURA
Piazzetta Villa Vicentina, 3 | 36014 | Santorso (VI)
T: 0445.575.855 | e-mail: info@studioarchingeo.eu

L'ORIGINALE DI QUESTO DOCUMENTO È STATO REDATTO IN FORMATO DIGITALE E SARÀ CONSERVATO PRESSO LA SEDE DELLA SOCIETÀ STUDIO ARCHITETTURA DI SANTORSO (VI)