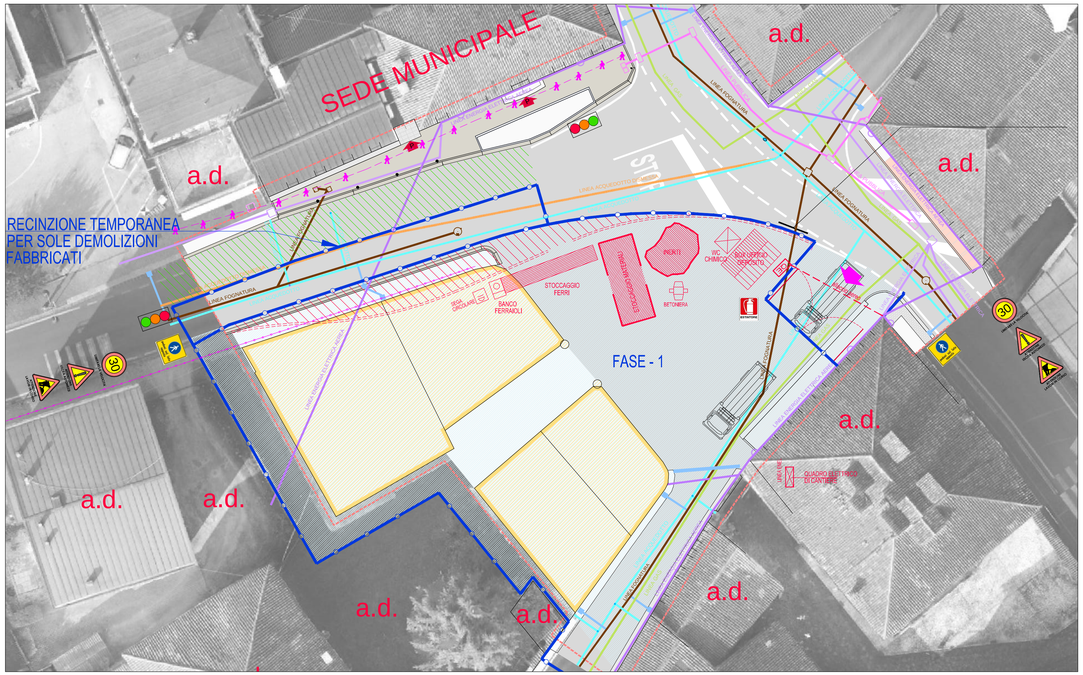


LAYOUT DI CANTIERE I FASE 1 | SCALA 1:200

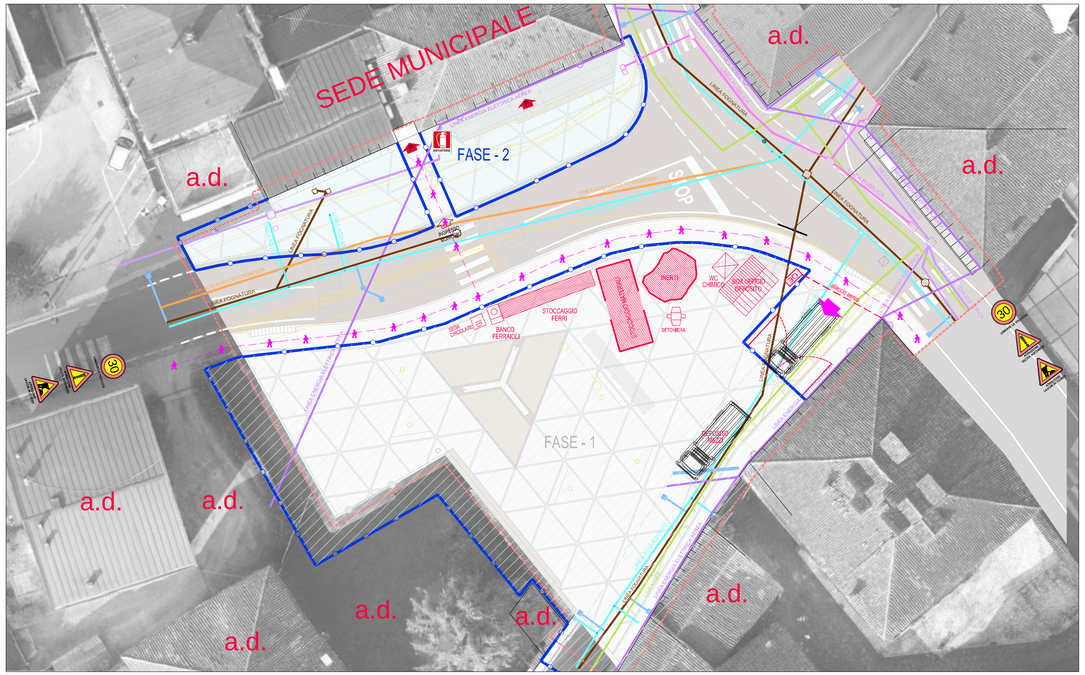


LAYOUT DI CANTIERE I FASE 2 | SCALA 1:200

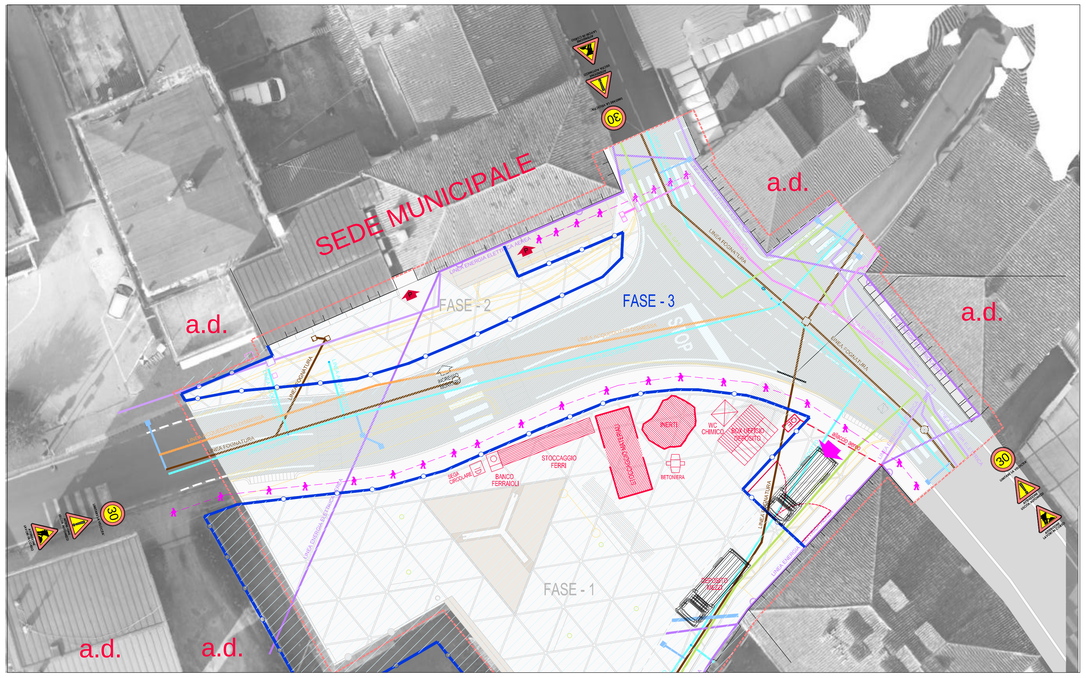


LAYOUT DI CANTIERE I FASE 3 | SCALA 1:200

## LEGENDA RETI:

- RETE ELETTRICA AEREA
- RETE TELECOM AEREA
- RETE ACQUEDOTTO INTERRATA
- RETE ACQUEDOTTO INTERRATA DISMESSA
- RETE GASDOTTO INTERRATA
- FOGNATURA PUBBLICA INTERRATA
- RETE ELETTRICA AEREA PER CANTIERE
- PALO ENEL PROVVISORIO DI CANTIERE

## LEGENDA:

- CONFINE DI PROPRIETA'
- ALTRA PROPRIETA'
- FABBRICATI OGGETTO DI DEMOLIZIONE
- ACCESSI AL MUNICIPIO
- ACCESSI CARRAIO AL CANTIERE
- RECINZIONE DEL CANTIERE e/o aree pericolose PANNELLI RETE METALLICA + RETE ROSSA
- SENSO UNICO ALTERNATO PER DEMOLIZIONI FABBRICATI - CON REGOLAZIONE SEMAFORICA
- SEMAFORO DI CANTIERE CARRELLATO
- PERCORSI PEDONALI
- AREE DEPOSITI E APPRESTAMENTI
- QUADRO ELETTRICO DI CANTIERE (QE)
- ESTINTORE DI CANTIERE
- SERVIZI IGIENICO IN PROGETTO BAGNO CHIMICO ESTERNO (WC)
- ORIENTAMENTO

## N.B.

DA COMPLETARE A CURA DELL'IMPRESA DOPO LE VERIFICHE CON GLI ENTI

## APPRESTAMENTI REGOLAZIONE VIABILITA'

SEMAFORO DI CANTIERE MOBILE

## CARTELLI SEGNALATORI STRADALI

LIMITARE LA VELOCITA' — ATTENZIONE LAVORI IN CORSO — ATTENZIONE USCITA AUTOMEZZI

## CARTELLI SEGNALATORI O LUMINOSI SU PONTEGGIO

AVVISO AI PEDONI — SEGNALAZIONI NOTTURNE

## CARTELLI SEGNALATORI E/O INFORMATIVI SU RECINZIONE

CARTELLO CANTIERE

VIETATO INGRESSO

CARTELLO SICUREZZA GENERICO

**N.B.:**
**PER LE DEMOLIZIONI VEDERE TAV. SPECIFICA ESECUTIVA**

SETTORE: –
UFFICIO: LAVORI PUBBLICI

Timbro protocollo:

Spazio riservato alla stazione appaltante:

Il C.S.P.: Ordine degli Architetti Pianificatori, Paesaggisti e Conservatori Provincia di Vicenza — CORRADO RUARO n° 926

Il C.S.E.:

L'impresa aggiudicatrice:

Il Responsabile dei Lavori (R.U.P.):

COMUNE DI: SAN VITO DI LEGUZZANO
PROVINCIA DI: VICENZA

# RIQUALIFICAZIONE URBANA DI PIAZZA G. MARCONI

ELABORATI SICUREZZA CANTIERE - D.Lgs. 81/2008

Elaborato: SICUREZZA
LAYOUT DI CANTIERE

Tavola N°: SIC.03
Data: MAGGIO 2023
Scala: 1:200
Sostituisce:
Committente: Stazione Appaltante: COMUNE DI SAN VITO DI LEGUZZANO
R.U.P.: Neffari Massimo geometra

Tecnici:
Il Coordinatore per la sicurezza in fase di Progettazione: CORRADO RUARO architetto

Studi di ARCHITETTURA
Piazzetta Villa Vicentina, 3 | 36014 | Santorso (VI)
T. 0445.575.855 | e-mail: info@studiocarchingeo.eu

A NORMA DI LEGGE IL PRESENTE ELABORATO NON PUO' ESSERE RIPRODOTTO E CONSEGNATO A TERZI CHE NON ESPRESSA STIPULAZIONE AUTORIZZAZIONE DEL TECNICO